



**КОМИТЕТ ИМУЩЕСТВЕННЫХ ОТНОШЕНИЙ
АДМИНИСТРАЦИИ ПЕРМСКОГО МУНИЦИПАЛЬНОГО ОКРУГА**

РЕШЕНИЕ

о размещении объектов № 877

Пермский край
Пермский округ

28.04.2023

Комитет имущественных отношений администрации Пермского муниципального округа разрешает Открытому акционерному обществу «Межрегиональная распределительная сетевая компания Урала» (ИНН 6671163413, ОГРН 1056604000970, почтовый адрес: 614016, город Пермь, ул. Инженерная, д. 17

размещение объекта: «Строительство ВЛ 0,4 кВ с установкой ПУ для электроснабжения села Кояново (4500081149)(Сычева О.А.)»

на землях государственная собственность на которые не разграничена

на срок бессрочно

Местоположение: Пермский край, Пермский муниципальный округ, с. Кояново, ул. Советская

Приложение: схема предполагаемых к использованию земель или земельных участков.

Особые условия использования:

1) При установке опор электросетевого хозяйства учесть параметры ширины проезда улично-дорожной сети, во избежание сужения полосы отвода дороги. Установить опоры на расстоянии не более 2 метров от границ земельного участка.

2) При условии получения разрешения на производство земляных работ.

Заместитель председателя комитета
имущественных отношений администрации
Пермского муниципального округа



М.В. Королева

(подпись, печать)

Схема предполагаемых к использованию земель или части земельного участка

Объект: "Строительство ВЛ 0,4 кВ с установкой ПУ для электроснабжения села Кояново (4500081149) (Сычева О.А.)"

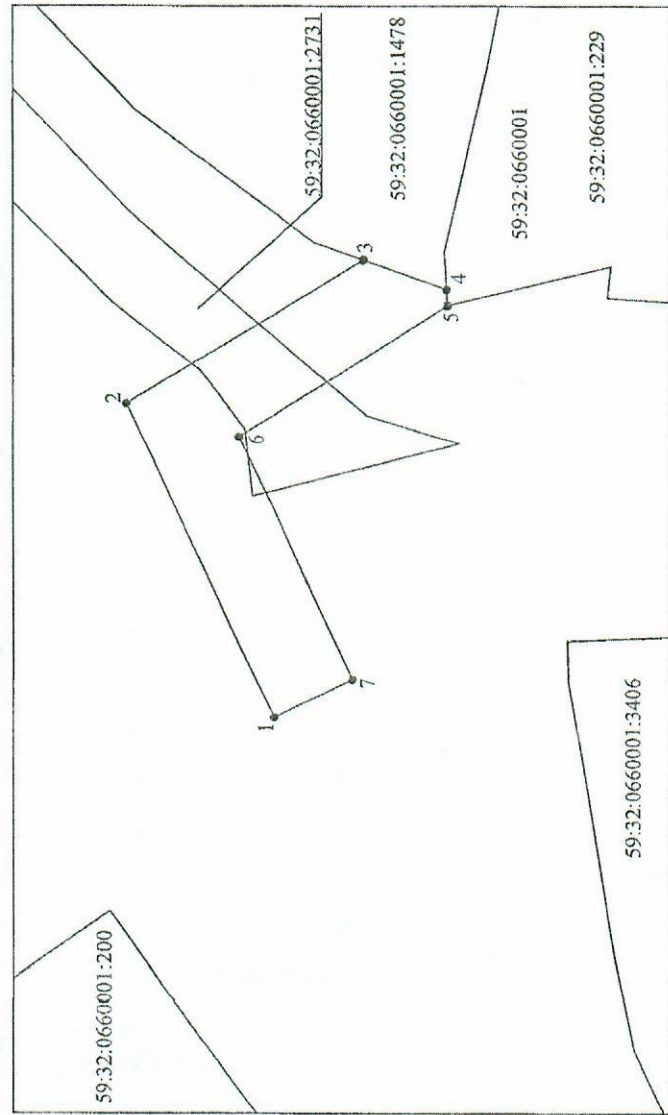
Местоположение: Пермский край, Пермский муниципальный округ, с. Кояново, ул. Советская

Площадь земель или части земельного участка, кв. м.: 234

Категория земель: Земли населенных пунктов






Вид разрешенного использования земельного участка:

Цель использования: Под объекты инженерного оборудования электроснабжения (Строительство ВЛ 0,4 кВ с установкой ПУ для электроснабжения села Кояново (4500081149) (Сычева О.А.))



1:500

Условные обозначения:

-  - предполагаемые к использованию земли;
-  - существующая часть границы, имеющиеся в ЕГРН сведения о которой достаточны для определения ее местоположения;
-  - граница кадастрового квартала;
-  - характерная точка границы испрашиваемого земельного участка;
-  - границы зон, с особыми условиями использования территории внесенные в ЕГРН;

- Описание границ смежных землепользователей:**
- от точки 1 до точки 3 - земли в государственной или муниципальной собственности, права на которые не разграничены;
 - от точки 3 до точки 4 по границе земельного участка с кадастровым номером 59:32:0660001:1478;
 - от точки 4 до точки 5 по границе земельного участка с кадастровым номером 59:32:0660001:229;
 - от точки 5 до точки 1 - земли в государственной или муниципальной собственности, права на которые не разграничены

Каталог координат характерных точек		
Обозначение характерных точек границ	Координаты МСК-59, Зона 2. м.	
	X	Y
1	494218,61	2236246,36
2	494228,75	2236267,49
3	494212,44	2236277,40
4	494206,68	2236275,38
5	494206,62	2236274,28
6	494220,99	2236265,19
7	494213,20	2236248,95
1	494218,61	2236246,36

Заявитель: 